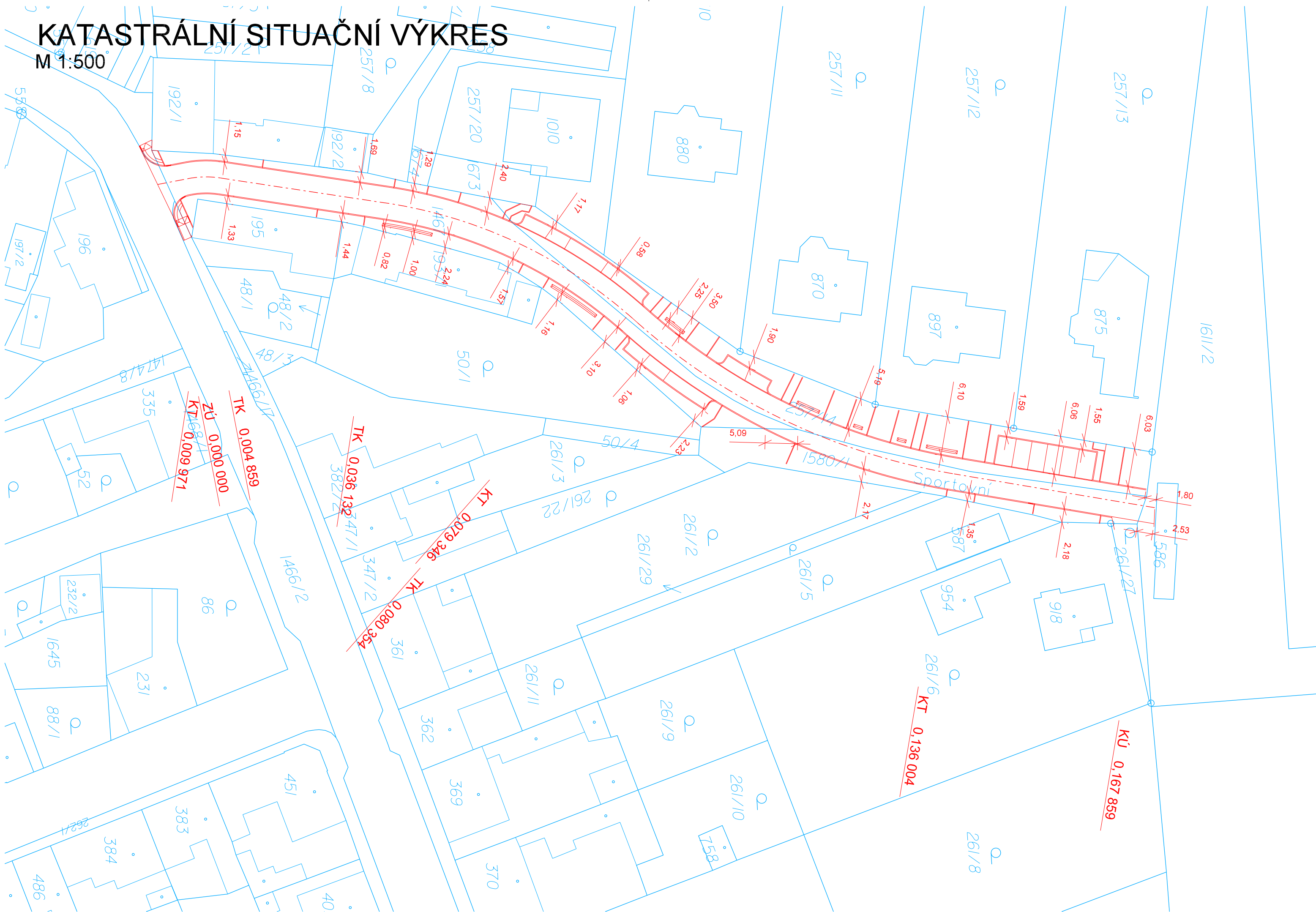

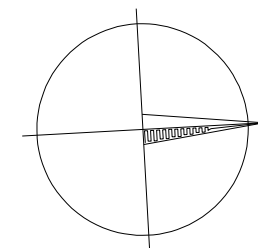





M 1:500



OSTATNÍ:

-  STAVEBNÍ ÚPRAVY
 -  KATASTRÁLNÍ MAPA



ZPRACOVATEL:		AUTORIZACE:	
		<p>IPOKa, s.r.o. Blanky Waleské 558 Cerhenice 281 02 IČ: 07837071 tel.: +420 777 892 204 E-mail: info@ipoka.cz</p>	
OBJEDNATEL	MĚSTO LIBÁŇ NÁM. SVOBODY 36, 507 23 LIBÁŇ		
ODPOVĚDNÝ PROJEKTANT STAVBY	NAVRHL, VYPRACOVAL	ÚČEL	DUSP/DPS
BC. JAN TOUŠ 	BC. JAN TOUŠ 	DATUM	05/2023
KRAJ: KRÁLOVÉHRADECKÝ	KATASTRÁLNÍ ÚZEMÍ : LIBÁŇ	MĚŘÍTKO	1:500
		FORMÁTY	3 x A4
LIBÁŇ - ULICE SPORTOVNÍ		ČÁST C.	PARÉ
ČÁST PD	SITUAČNÍ VÝKRESY	PŘÍL.	
NÁZEV PŘÍLOHY	KATASTRÁLNÍ SITUAČNÍ VÝKRES	2.	